

Le Nouveau Monde sur les cartes marines du XVI^e siècle



Carte Kunstmann II, 1502-1506
Cod. Icon. 133, Bayerische Staatsbibliothek, Munchen




Anthropophage sur la côte du Brésil

*Atlas nautique du
monde
de Lupus Homo
cosmographus
dit Atlas Miller
1519*

BnF - Cartes et plans,
GE DD-683 (5 RES)





L'Amérique centrale, l'océan Atlantique,
l'Europe et l'Afrique occidentales




Paysage paradisiaque de la « Terra Bimene » = la Floride



Peuples noirs sur le continent en face des Antilles

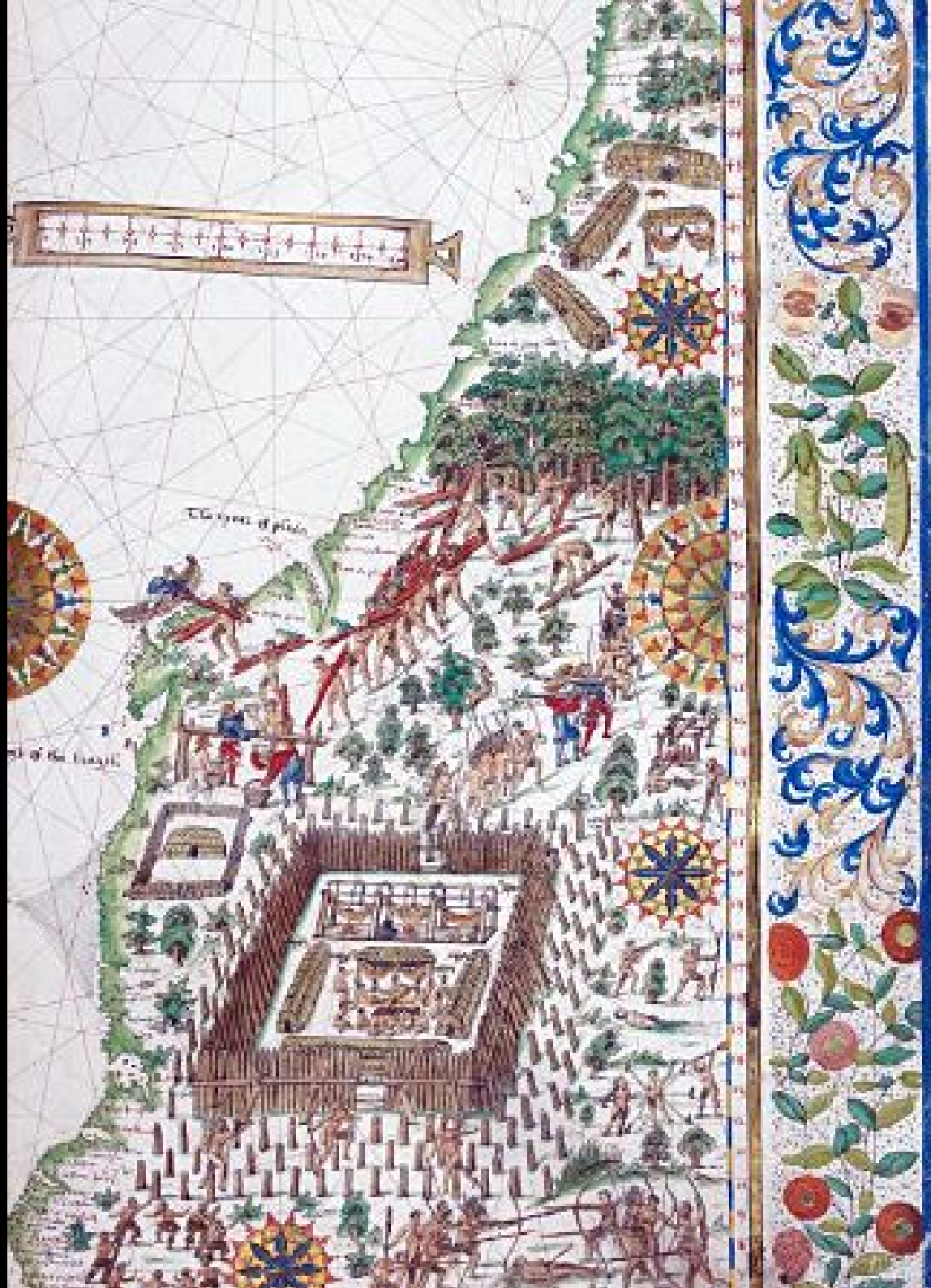




Préparation d'un feu pour un banquet anthropophage ?

Livre d'hydrographie
de Jean Rotz
1535-1542

British Library
Royal MS 20 E IX





Commerce de bois du Brésil entre les Français et les Indiens Tupinamba



Tractation commerciale : du bois contre des outils en métal et des miroirs



Village d'Indiens Tupinamba



Guerre entre tribus



Scènes de cannibalisme



Scènes de cannibalisme



En suit Le Regime
Et gouuernement du
Sollat.
PREMIEREMENT.

Atlas de Nicolas Vallard 1547

Huntington Library
San Marino, California
MssHM 29



Amérique centrale et Caraïbes







Terres du Brésil



Guerres entre peuplades





Mines du Brésil



Echanges commerciaux : coupe de bois du Brésil




Echanges commerciaux: bois du Brésil contre des outils



Terres d'Amérique du Sud jusqu'au détroit de Magellan



Echanges commerciaux : perroquets contre outils et miroirs



Scènes de chasse







Terre

Terme

P. de la
Cerc. de la
R. de la
P. de la

P. de la
Cerc. de la
R. de la
P. de la

La Conquête du
Perou faicte par
Les Espaignols

indiens occidentaux. Canibales.

Cusco

Castel.

LE PEROU:

espaignols.

pachacama.

miniére d'or

Les c. de
de la



Cosmographie universelle, selon les navigateurs tant anciens que modernes, par Guillaume Le Testu, pillotte en la mer du Ponent, de la ville francoyse de Grâce, 1555

BnF, Service historique de la Défense, D.1.Z14





Peuplades étranges en Floride





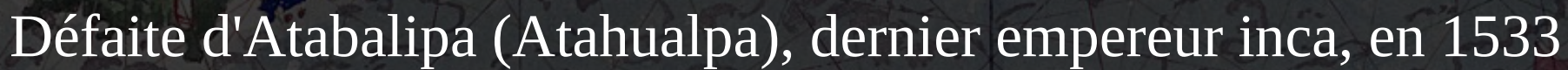



Terre du Brésil – Pays des Cannibales





Terre du Pérou





Terre du Pérou – Terre des Grands hommes

Atlas nautique du monde, dit Atlas Miller, 1519 – BnF

<https://gallica.bnf.fr/ark:/12148/btv1b55002607s/f1.item>

Livre d'Hydrographie de Jean Rotz, 1535-1542 – British Library

http://www.bl.uk/manuscripts/FullDisplay.aspx?ref=Royal_MS_20_E_IX&index=0

Atlas de Nicolas Vallard, 1547 – Huntington Library, USA

<https://cdm16003.contentdm.oclc.org/digital/collection/p15150coll7/id/53470>

Mappemonde de Pierre Desceliers, 1555 – British Library

http://www.bl.uk/manuscripts/FullDisplay.aspx?ref=Add_MS_24065&index=0

Cosmographie universelle de Guillaume Le Testu, 1555 – BnF

<https://gallica.bnf.fr/ark:/12148/btv1b8447838j/>